









LEGENDA

-  meje občin
-  območje OPN Medvode
-  naravna vrednota (točka)
-  naravna vrednota (jama)
-  zavarovano območje
-  naravna vrednota (območje)
-  ekološko pomembno območje (EPO)
-  Natura 2000

Okoljsko poročilo za občinski prostorski načrt občine Medvode

priloga št.: 3a

OHRANJANJE NARAVE

naročnik:
Občina Medvode, C. komandanta Staneta 12, Medvode

izdelovalec:
Lučka, Vanja Šendlinger s.p., Radenci

merilo:
1:45.000



datum:
februar 2016

vir podatkov:
- GURS, Ljubljana, 2013
- ARSO, Ljubljana in ZRSVN OE Ljubljana, 2013 in 2014